S T A D T E B E R S B E R G

Landkreis Ebersberg Reg.Bez.Oberbayern

13. Änderung des Flächennutzungsplanes

für den Bereich "nördlich Am Priel, westlich der Zufahrt zur Heldenallee"

Übersichtsplan Norden ohne Maßstab

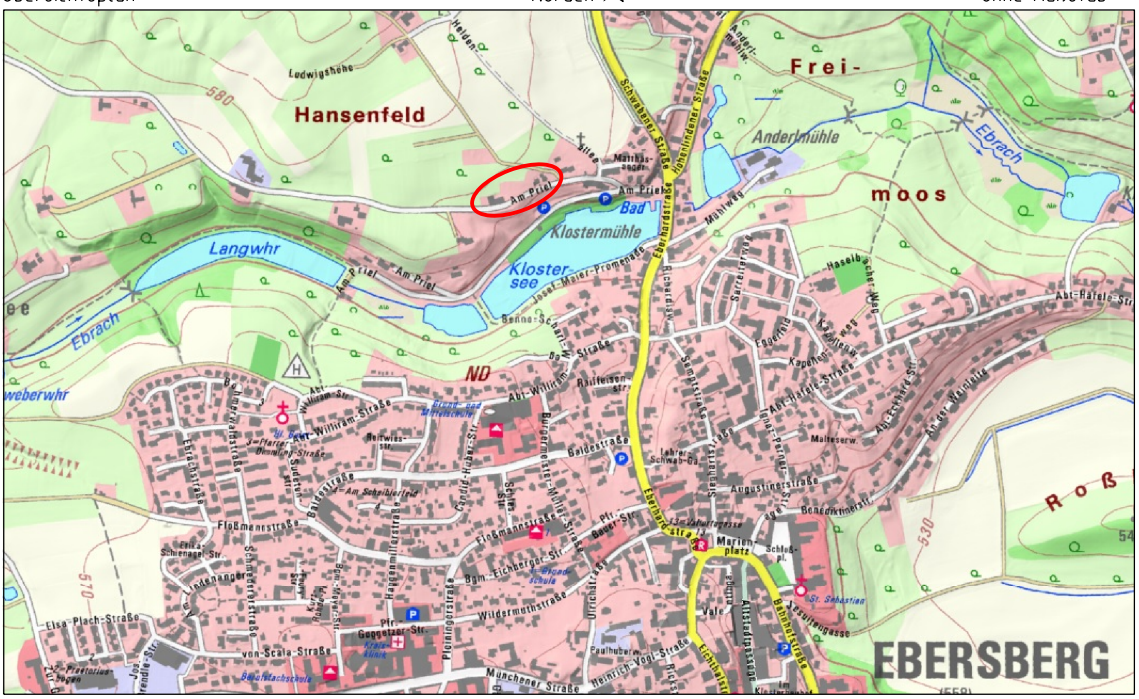

Plandatum: 09.07.2020

Plangeber:

Stadt Ebersberg
vertreten durch
Erster Bürgermeister Ulrich Proske
Marienplatz 1
85560 Ebersberg

Bearbeitung:

Planverfasser: LA Bauer
Ferdinand Feirer-Kornprobst
Architekt und Stadtplaner
Filzenweg 19
83071 Stephanskirchen

13. Änderung des Flächennutzungsplans

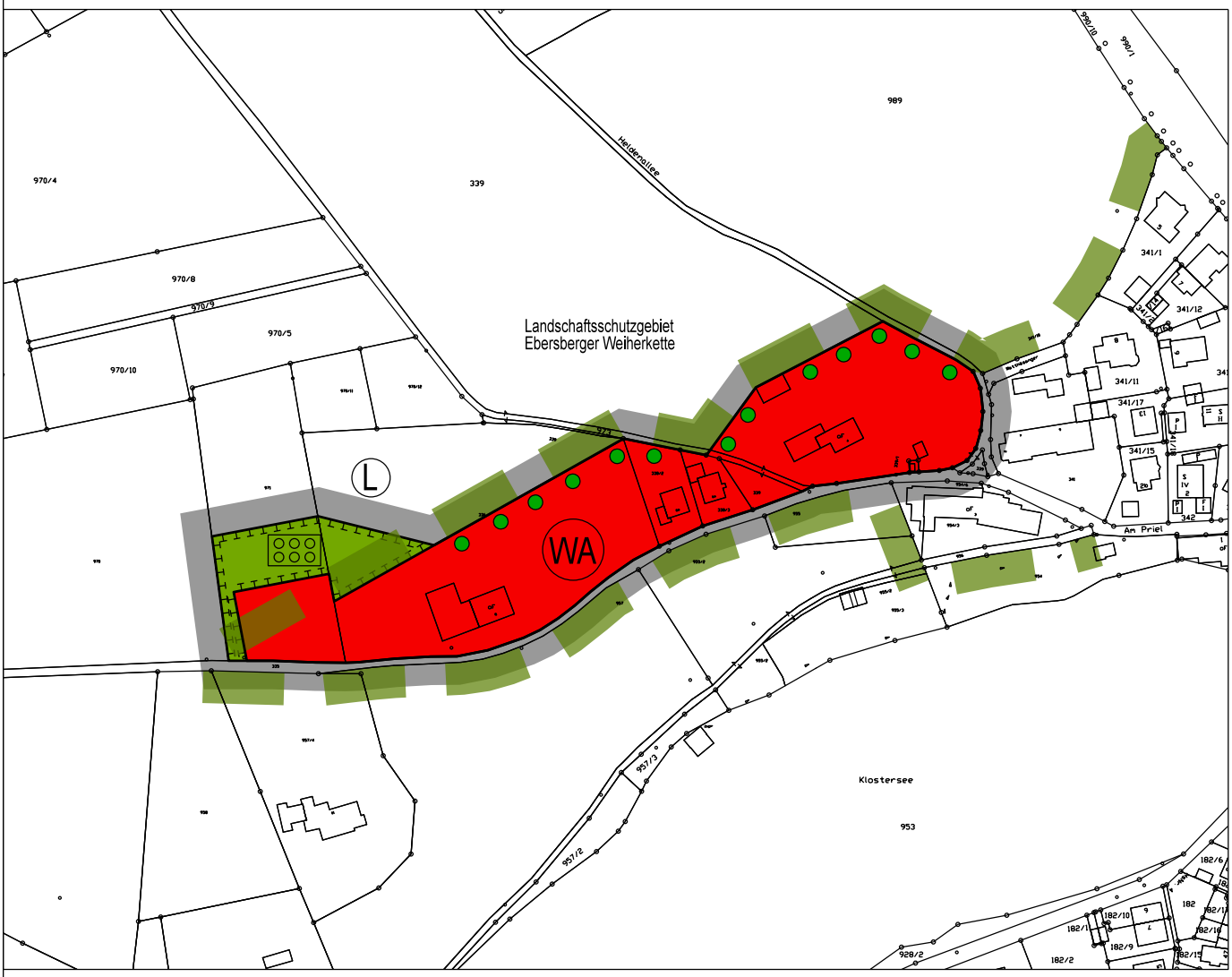

Legende:

- räumlicher Geltungsbereich der 13. Änderung des FNP
- Allgemeines Wohngebiet - WA -
- Grünfläche / Obstwiese
- Ausgleichsfläche
- Landschaftsschutzgebiet "Ebersberger Weiherkette"
- Ortsrandeingrünung

Ausschnitt aus dem rechtswirksamen Flächennutzungsplan

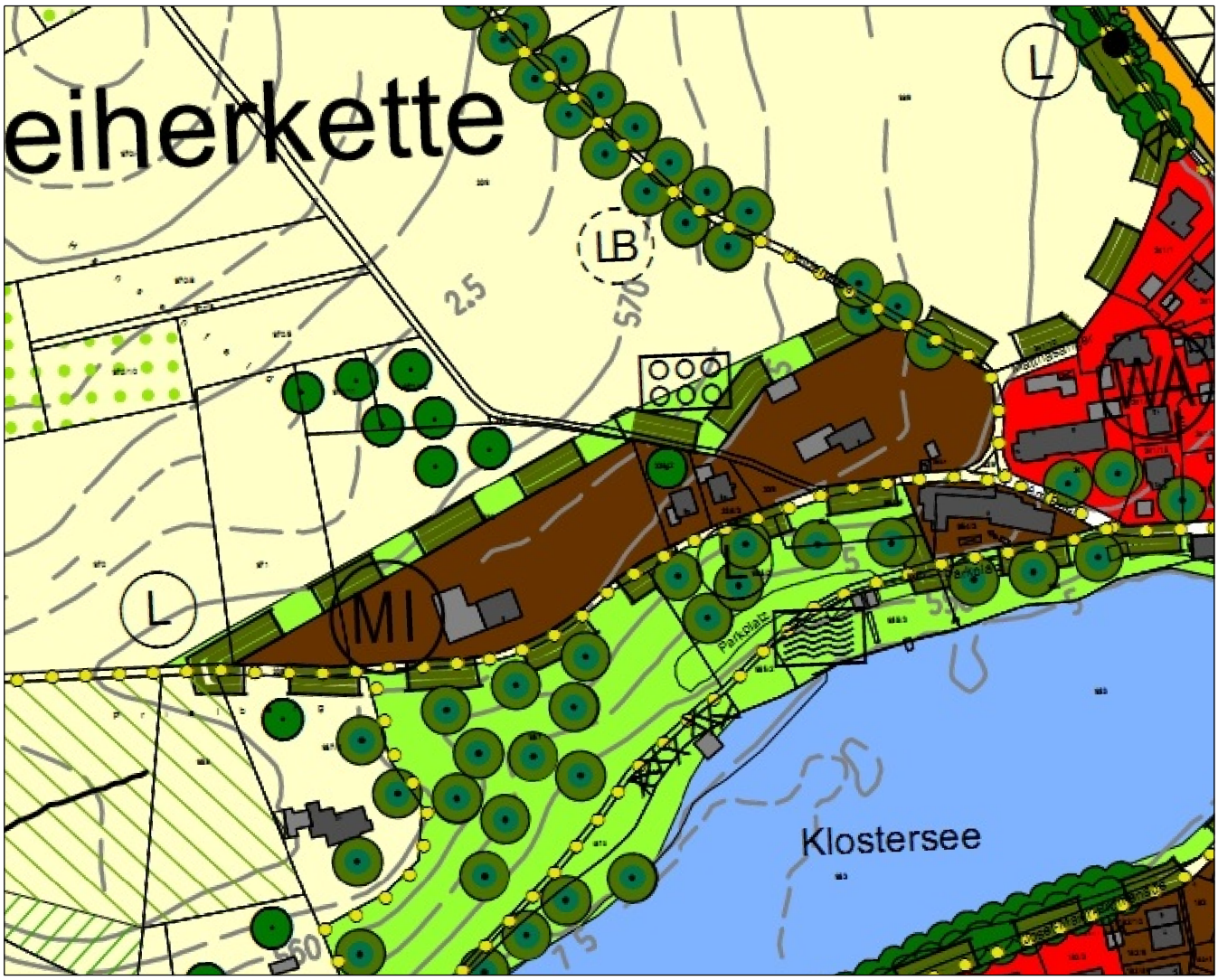

Verfahrensvermerke

1. Der Stadtrat der Stadt Ebersberg hat in der Sitzung vom 21.07.2020 die 13. Änderung des Flächennutzungsplans beschlossen. Der Änderungsbeschluss wurde am bekannt gemacht.
2. Die frühzeitige Öffentlichkeitsbeteiligung gemäß § 3 Abs. 1 BauGB mit öffentlicher Darlegung und Anhörung für den Vorentwurf der 13. Änderung des Flächennutzungsplans i.d.F.v. hat in der Zeit vom bis stattgefunden.
3. Die frühzeitige Beteiligung der Behörden und sonstigen Träger öffentlicher Belange gemäß § 4 Abs. 1 BauGB für den Vorentwurf der 13. Änderung des Flächennutzungsplans i.d.F.v. hat in der Zeit vom bis stattgefunden.
4. Zu dem Entwurf der 13. Änderung des Flächennutzungsplans i.d.F.v. wurden die Behörden und sonstigen Träger öffentlicher Belange gemäß § 4 Abs. 2 BauGB in der Zeit vom bis beteiligt.
5. Der Entwurf der 13. Änderung des Flächennutzungsplans i.d.F.v. wurde mit der Begründung gemäß § 3 Abs. 2 BauGB in der Zeit vom bis öffentlich ausgelegt.
6. Die Stadt Ebersberg hat mit Beschluss des Stadtrats vom die 13. Änderung des Flächennutzungsplans i.d.F.v. festgestellt.

   Stadt Ebersberg, den.....

   (Siegel)

   .....

7. Das Landratsamt Ebersberg hat die 13. Änderung des Flächennutzungsplans mit Bescheid vom AZ: gemäß § 6 Abs.1 BauGB genehmigt.

   Ebersberg, den.....

   (Siegel)

   .....

8. Ausgefertigt

   Stadt Ebersberg, den.....

   (Siegel)

   .....

9. Die Erteilung der Genehmigung der 13.Änderung des Flächennutzungsplans wurde am ..... gemäß § 6 Abs. 5 BauGB ortsüblich bekannt gemacht. Der Flächennutzungsplan ist damit wirksam.

   Stadt Ebersberg, den.....

   (Siegel)

   .....